









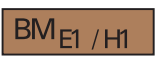


Planzeichen zum Flächenwidmungsplan von Vorarlberg

WIDMUNGEN DER GEMEINDE




BAUFLÄCHEN

	Kerngebiet (§ 14 Abs 2 RPG)
	Wohngebiet  Gst-Nr. (§ 14 Abs 3 RPG)
	Mischgebiet (§ 14 Abs 4 RPG)
	Mischgebiet mit Bauwerken für land- und forstwirtsch. Zwecke (§ 14 Abs 4 RPG)
	Besondere Fläche (zB im Wohngebiet), in der auch Ferienwohnungen errichtet werden dürfen (§ 16 Abs 1 RPG)
	Besondere Fläche (zB im Mischgebiet), in der nur Ferienwohnungen errichtet werden dürfen (§ 16 Abs 1 RPG)
	Betriebsgebiet Kategorie I bzw Kategorie II (§ 14 Abs 5 u 6 RPG)
	Besondere Fläche für Produktionsbetriebe (§ 14 Abs 5 RPG)
	Besondere Fläche für Betriebe zur Beherrschung von Gefahren bei schweren Unfällen mit gefährlichen Stoffen (§ 14 Abs 7 RPG)
	Einkaufszentren bzw Handelsbetriebe (zB im Mischgebiet) (§ 15 u 15a RPG)


BAUERWARTUNGSFLÄCHEN

	Widmung in Klammer zB Wohngebiet (§ 17 RPG)
---	---

FREIFLÄCHEN

	Landwirtschaftsgebiet (§ 18 Abs 3 RPG)
	Sondergebiet (§ 18 Abs 4 RPG)
	Freihaltegebiet (§ 18 Abs 5 RPG)

VERKEHRSFLÄCHEN (§ 19 RPG)

	Straßen A, S, L (Bestand)
	Straßen A, S, L (Planung)
	Fußweg, Radweg (Bestand)
	Fußweg, Radweg (Planung)
	Schienenbahn, Standseilbahn
	Personenseilbahn
	Sessellift, Schlepplift

VORBEHALTSFLÄCHEN (§ 20 RPG)

GA BW








Bestand (mit unterlegter Widmung)

GA BM

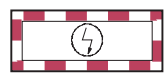
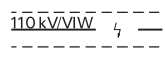
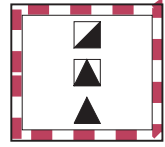
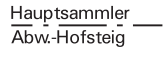

Planung (mit unterlegter Widmung)

AB	Abfallbeseitigungsanlage	MP	Musikprobelokal
AH	Altersheim	MS	Mittelschule
AÖ	Altölmahmestelle	MU	Museum
AR	Abwasserreinigungsanlage	MZ	Mehrzwecksaal
AS	Altstoffsammelstelle	NW	Nahwärmeversorgung
AU	Ausbildungs- u. Ferienhotel	ÖE	Öffentliche Einrichtung
BE	Bildungseinrichtung	ÖG	Öffentliches Grün
BG	Bundesgendarmerie	ÖP	Öffentlicher Platz
BH	Bauhof	OR	Österreichischer Rundfunk
BI	Bibliothek	ÖR	Österreichischer Rundfunk
BR	Bergrettung	ÖV	Öffentliche Verwaltung
BS	Berufsschule	OZ	Ortsteilzentrum
BU	Bushaltestelle	PÄ	Pädagogisches Förderzentrum
CA	Camping	PA	Parkhaus
DP	Dorfplatz	PF	Pflegeheim
FA	Fernmeldeamt	PG	Parkgarage
FB	Freibad	PH	Pfarrhof
FE	Feuerwehr	PK	Park
FH	Friedhof	PL	Polytechnischer Lehrgang
FL	Fachhochschule	PP	Parkplatz
FM	Ferienheim	PR	Pfarrheim
FO	Forsthof	PS	Polytechnische Schule
FP	Flugplatz	PT	Postamt
FR	Fürsorge	PW	Pumpwerk
FS	Fachwerkstätte Landwirtschaft für Menschen mit Behinderung	QF	Quellfassung
FW	Fernheizwerk	RA	Rettungsabt. Rotes Kreuz
FZ	Freizeitzentrum	RB	Regenrückhaltebecken
GA	Gemeindeamt	RG	Rettungsgebäude
GB	Gebetshaus	RH	Rasthaus
GE	Gemeindehaus	RT	Rathaus
GH	Gehörlosenheim	SA	Sportanlage
GS	Gemeindesaal	SB	Seilbahn
GW	Gaswerk	SE	Sport und Erholung
GY	Gymnasium	SG	Stadtgarten
GZ	Gemeindezentrum	SH	Schlachthaus
HB	Hallenbad	SI	Sicherheitszentrum
HH	Haushaltsschule	SK	Schöpfwerk (am See)
HO	Hochbehälter	SO	Sonderschule
HS	Hauptschule	SP	Sportfläche
HT	Hotel	SR	Schutzraum
HW	Heizwerk	SS	Schießstand
IN	Internat	ST	Stellfläche
JA	Jagdhaus	SW	Schmutzwasserpumpwerk
JH	Jugendheim	SZ	Sozialzentrum
JS	Jugendspielplatz	TA	Telegrafenturm
KA	Kapelle	TE	Tennishalle
KÄ	Klärbecken	TG	Tiefgarage
KB	Kunsteisbahn	TH	Theater
KD	Kinderdorf	TI	Tourismusbüro
KE	Kunsteisbahn	TP	Tennisplatz
KF	KFZ-Prüfhalle	TS	Therapiestation
KG	Kindergarten	TX	Textilschule
KH	Krankenhaus	ÜG	Übergabestation Gas
KI	Kirche	UW	Umspannwerk
KL	Kloster	VH	Vereinshaus
KP	Kurpark	VI	Viehhalle
KR	Krematorium	VK	Veranstaltungs- und Kommunikationszentrum
KS	Kinderspielplatz	VS	Volksschule
KU	Kulturheim	VZ	Veranstaltungszentrum
KZ	Kulturzentrum	WA	Wasseraufbereitungsanlage
LH	Lebenshilfe	WH	Werkhof
LW	Landwirtschaftsschule	WL	Wildbach- u. Lawienverbauung
ME	Messe	WT	Wählamt
MK	Musikschule	WW	Wasserwerk
		ZA	Zollamt






VERKEHRSFLÄCHEN

-  Straßen A, S, L (Bestand)
-  Straßen A, S, L (Planung)
-  Fußweg, Radweg (Bestand)
-  Fußweg, Radweg (Planung)
-  Schienenbahn, Standseilbahn
-  Personenseilbahn
-  Sessellift, Schlepplift

VERSORGUNGSANLAGEN

-  Funk- oder Sendestation
-  Hochspannungsfreileitung oder Bahnstromleitung mit allfälligem Baubeschränkungsbereich
-  Kraftwerk
Umspannwerk
Transformator
-  Hauptsammler
Abw.-Hofsteig Rohrleitung
-  HB PW Hochbehälter, Pumpwerk

FLÄCHEN UND ANLAGEN MIT NUTZUNGSBESCHRÄNKUNGEN

-  Forstwirtschaftlich genutzte Flächen
-  Schutzgebiet § 26 des Gesetzes über Naturschutz und Landschaftsentwicklung
-  Naturdenkmal
-  Gewässer
-  Wasserrechtlich besonders geschütztes Gebiet

GEMEINDEGRENZE

